

L'association foncière pastorale «La Ranruptoise»

Elle a été créée en 1997.

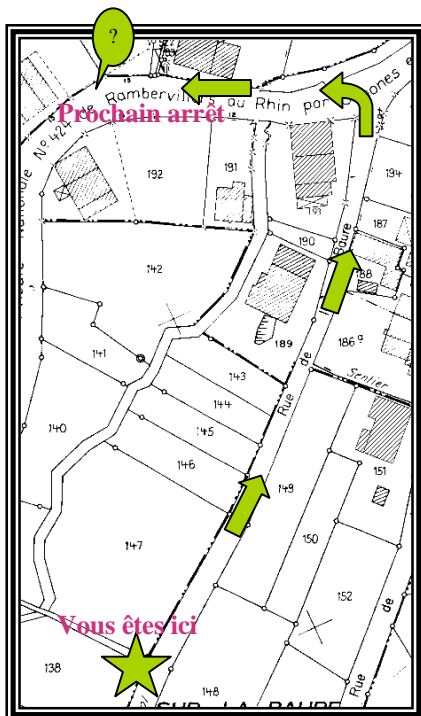
Aux entrées amont et aval du village de Ranrupt, le paysage était complètement fermé par la présence de nombreuses parcelles plantées d'épicéas ou en friche.

Pour pouvoir intervenir sur ces nombreuses parcelles privées et faciliter la coordination des travaux, la solution d'une gestion en commun semblait la mieux adaptée. L'idée de la création d'une AFP pour rénover les prés de ce secteur a été d'autant mieux acceptée par les propriétaires et les habitants, qu'une opération du même type avait déjà eu lieu sur la commune, dans le secteur de La Salcée.



Calendrier

- 1997 : Création de l'AFP "La Ranruptoise".
- 1998/99 : Travaux de défrichement des parcelles, dessouchage, broyage.
- Ouverture de fossés, ensemencement de certains prés.
- 2000/2003 : Exploitation des parcelles enrésinées
- 2003 : Location des terrains à la Ferme des Hauts Bois
- 2005 : Extension de l'AFP sur 5 ha en direction du Col de Steige et au Col de la Salcée.



Zone aval : avant travaux



Zone aval : après travaux

Point de lecture suivant :

Faire demi tour en direction du cœur du village.
Au bout de la Rue de la Mairie, traverser la Route Départementale.
Remonter à votre gauche en direction du Col de Steige.

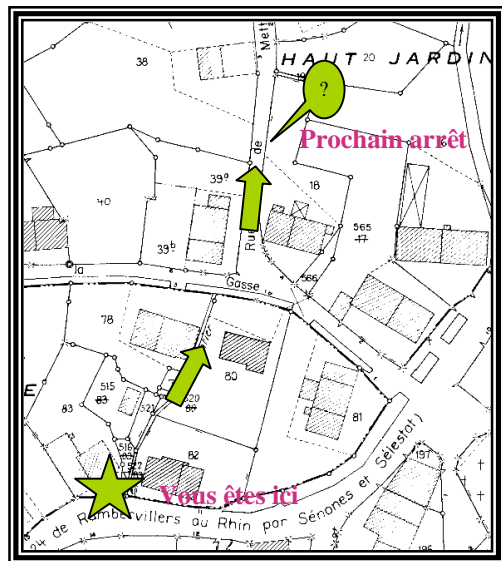
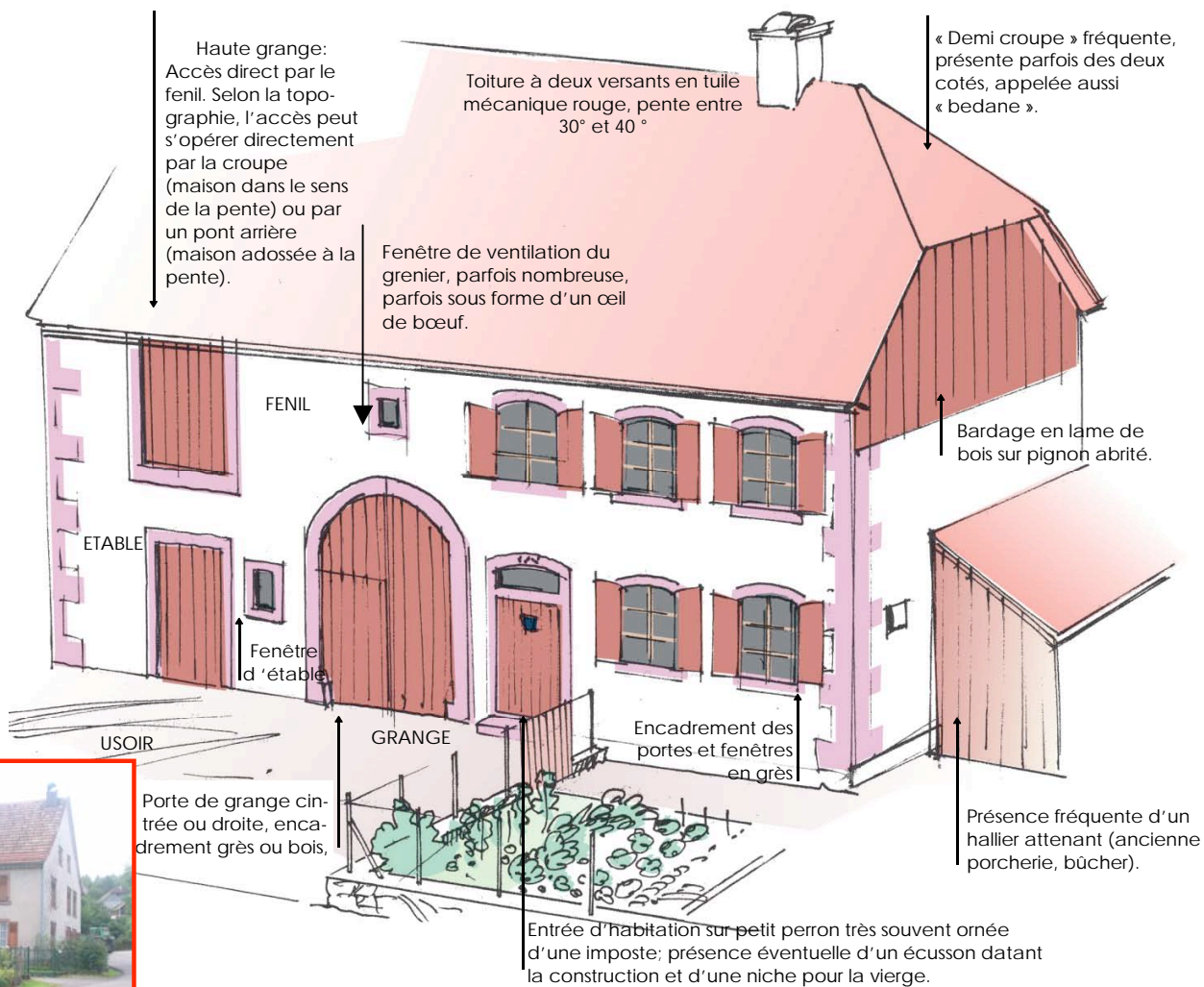
L'habitat rural traditionnel

L'habitat dominant de la Haute Bruche est la ferme « monobloc ». Constituée d'un bâtiment unique regroupant sous un même toit l'habitation, la grange et l'étable, elle abritait les « ouvriers paysans » du début du XX^{ème} siècle. Ceux-ci cumulaient un emploi dans les industries textiles de la vallée et la pratique d'une agriculture vivrière.

Les caractéristiques de l'habitat traditionnel sont :

- Une accroche particulière au village via l'usoir
- Une configuration extérieure sobre
- Une porte de grange cintrée ou rectangulaire, constituant LE motif architectural emblématique
- L'utilisation de matériaux tels que le grès et le bois

Ces maisons vosgiennes composent par leur typicité et leur pittoresque un héritage remarquable. Reflet d'un mode de vie rural, elles engagent la mémoire collective de la vallée.



Point de lecture suivant :

Prendre sentier à votre droite qui débouche
Rue de la Gasse
Poursuivre en face : Rue de Méttimpré

