



MASSIF DES VOSGES

*en famille*

# LE SENTIER DE LA FORÊT ENCHANTÉE

FOUDAY

FICHE  
RANDO

04



**SAISON**

Hors neige



**DURÉE**

2h



**DISTANCE**

4,7 km



**DÉNIVELÉ**

+170 m



**DIFFICULTÉ**

Intermédiaire

Une petite balade familiale à la découverte de drôles d'animaux perchés au dessus du village de Fouday. Alors laisse-toi surprendre, profite de la vue, compte les nichoirs et les sculptures et partage un agréable moment en famille.

**OFFICE DE TOURISME**

114 Grand'Rue - 67130 Schirmeck

03 88 47 18 51 - [tourisme@valleedelabruche.fr](mailto:tourisme@valleedelabruche.fr)

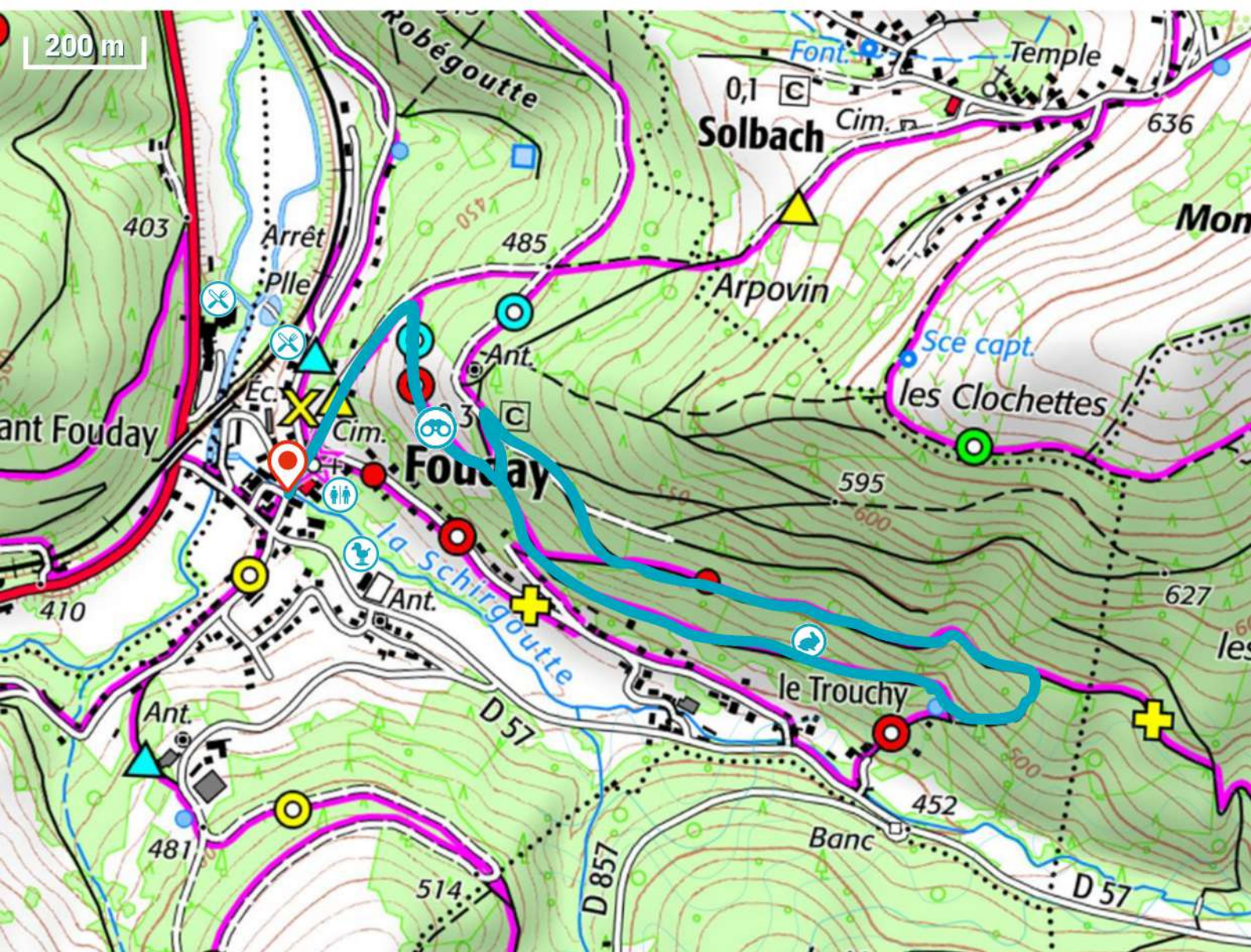
[www.valleedelabruche.fr](http://www.valleedelabruche.fr)



# 📍 ACCÈS ET POINT DE DÉPART

**Accès :** depuis la D1420, prendre la D57, à gauche en venant de Strasbourg ou à droite en venant de Saint-Dié. Au croisement, prendre sur la gauche en direction de Solbach vers la mairie de Fouday, stationnements à proximité.

**Point de départ :** parking de la mairie, rue Principale, à Fouday. Aussi accessible en train depuis la gare de Fouday en suivant le balisage ▲ jusqu'au chemin de Solbach (étape 2).



📍 **Point de départ**

🚻 **Toilettes**

👁️ **Point de vue**

🍴 **Restaurants**

🎯 **Aire de jeux**

🐾 **Animaux**

— **Parcours**

▲ **Balisage Club Vosgien**

Reproduit avec l'autorisation du Club Vosgien (c) Fédération du Club Vosgien 2024














Le silence est de mise pour voir les daims du parc à gibier



Sois discret afin d'observer le plus d'oiseaux possible

# PARCOURS ET POINTS D'INTÉRÊTS

1. Depuis la mairie de Fouday, dirige-toi vers le temple, puis le monument aux morts.
2. Prends la route sans issue à gauche, le chemin de Solbach. Suis cette route enrobée qui se transforme en chemin de terre.
3. Emprunte à droite le sentier qui monte, balisé   . C'est raide ! Qui sera le premier à atteindre le drapeau métallique de la France ? Bravo, le jeu en valait la chandelle ! Profite du beau point de vue sur Fouday et ses alentours.
4. Continue jusqu'au prochain croisement, juste après la chicane. Tourne à gauche, puis lorsque tu vois un écureuil face à toi, va à droite sur un chemin non balisé.
5. À la prochaine patte d'oie, là où les trois lutins semblent t'observer, prends le chemin qui descend à droite jusqu'à la prochaine intersection.
6. Poursuis tout droit, en suivant le balisage  et .
7. Arrivé à la seconde patte d'oie, quitte le chemin balisé  et descends sur ta droite. Un panneau "10" apparaît sur un arbre à ta droite, tu es sur le bon chemin.
8. Prends sur ta droite le sentier balisé  . Un peu plus loin, une jolie table de pique-nique couverte t'attend pour une pause ... à partir de là sois discret, un parc à gibier que tu vas longer te permettra peut-être d'apercevoir des daims ...
9. Puis, tu passeras devant ce qui semble être l'atelier du sculpteur sur bois. Ouvre l'œil... tu pourrais peut-être y reconnaître un célèbre Gaulois à moustache !
10. Au prochain croisement, monte en suivant le chemin balisé  . Continue ensuite sur l'allée Reichardt (  ). Puis, reprends le chemin   sur la gauche, par lequel tu étais arrivé.




# LE COIN DES ENFANTS

Félicitations, tu as grimpé l'équivalent de 30 étages ! Tu peux être fier de toi !

Maintenant, voyons si tu as suivi, combien de sculptures as-tu compté sur le chemin ? \*

Possibilité de profiter d'une pause gourmande à l'heure du goûter au Café J chez Julien, 750 Route de Strasbourg, 67130 Fouday.

**Variante : le parcours est accessible en train depuis la gare de Fouday, suis le  pour arriver directement à l'étape 2.**

## LE SAIS-TU ?

-> Fouday, petit village plein de charme, niché dans la vallée de la Schirgoutte a cependant une grande histoire. L'industriel Daniel Legrand et le pasteur Jean-Frédéric Oberlin ont tout deux œuvré pour la protection et l'éducation des enfants dès le XVIIIe siècle. Leurs tombes sont voisines au cimetière de Fouday.

-> En te promenant, tu découvriras de beaux paysages, un clocher d'église décoré de jolies fresques, et un impressionnant viaduc de 1928 ! Chaque coin du village raconte une histoire passionnante.

\*Il y a au moins 20 sculptures.



# L'AVIS DE LAURA

## Référente famille

Un vrai coup de cœur pour cette balade familiale à Fouday ! Entre une vue panoramique à couper le souffle, de drôles de créatures en bois qui semblent tout droit sorties d'un conte, et la rencontre magique avec les daims et leurs faons au parc à gibier, petits et grands repartent des étoiles plein les yeux.

Un moment de déconnexion et de partage en pleine nature, à ne pas manquer !



## SE BALADER

À 10 minutes

### Initiation à l'orientation

Réveille l'aventurier qui sommeille en toi avec les parcours d'initiation à l'orientation au Champ du Feu. Munis-toi d'une boussole, de bonnes chaussures et d'une carte pour retrouver les balises cachées !

### Chalet du Champ du Feu

Tél. : 03 88 97 39 50

### Balade famille à Belmont

Pars pour une autre balade famille autour de Belmont, jusqu'au mythique col de la Perheux, un endroit naturel calme et préservé qui offre des vues à couper le souffle.

### Office de tourisme

Tél. : 03 88 49 18 51

## VISITER

À 5 minutes

### Musée J.-F. Oberlin

Apprendre à jouer ou jouer à apprendre. Dans ce musée, tu découvriras celui qui a créé les premières écoles maternelles. Tu pourras manipuler, jouer, écouter... découvrir de fabuleuses collections d'histoire naturelle et scientifique.

25, Montée Oberlin, 67130 Waldersbach

Tél. : 03 88 97 30 27

## DÉCOUVRIR

À 10 minutes

### Charbo-loisirs

Charbo-Loisirs à Blancherupt t'invite à partager un moment unique en famille au cœur du massif du Champ du Feu. Pars à la rencontre des lamas et des ânes, ces animaux attachants, à l'occasion d'une visite ou d'une balade à la longe autour de la ferme.

6, rue Principale 67130 Blancherupt

Tél. : 06 30 24 53 81

## RECOMMANDATIONS



### SAC À DOS

Emportez un petit goûter et une bouteille d'eau



### PARCOURS

Cette balade est accessible en train depuis la gare de Fouday



MASSIF DES VOSGES  
MONTAGNE BUISSONNIÈRE



UNION EUROPÉENNE  
Fonds Européen de Développement Régional

Massif des Vosges avec la participation de Cimbô Conseils  
Conception réalisation : Les RéCréatives -